

Дата 24.05.2024.

Лесопатологическое обследование проведено на общей площади 0,4 га.

Wendy Smith

2. Инструментальное (детальное) обследование лесных насаждений.

2.1 Лесничество: Рыльское, уч. лесничество: Рыльское,
участок: -, кв. 103 выд. 1 ЛП выдел: 1.

Наличие ограничений или особенностей участка, влияющих
на назначение СОМ:

имеется угроза возникновения очагов вредных организмов; имеется угроза увеличения
пожарной опасности в лесах.

2.2. Фактическая таксационная характеристика лесного
насаждения соответствует таксационному описанию.

2.3. Состояние насаждения: с нарушенной устойчивостью.

2.4 СКС насаждения: 1,74. Причины ослабления, повреждения насаждения: губка
корневая (код 466); повреждение (заселено или отработано) стволовыми вредителями (код
300). Данные причины определены по следующим признакам: ажурность кроны; наличие
гнили; отработано стволовыми вредителями $>1/2$ окр. ств. под кроной; усыхание $>3/4$
ветвей в кроне свежее.

2.4.1 Заселено (отработано) стволовыми вредителями:

Вид вредителя	Порода	Встречаемость заселенных деревьев, % от запаса породы	Встречаемость отработанных деревьев, % от запаса породы	Степень заселения лесного насаждения
1	2	3	4	5
Стволовые вредители	С	0,0	5,7	-
-	-	-	-	-
-	-	-	-	-
-	-	-	-	-
-	-	-	-	-
-	-	-	-	-

2.4.2 Повреждено огнем:

Вид пожара	Порода	Состояние корневых лап		Состояние корневой шейки		Высушивание луба		Обугленность древесины более 1/3 высоты ствола	
		% поврежденных отнем корней	% деревьев с данным повреждением	Обугленность древесины шейки по окружности	% деревьев с данным повреждением	по окружности (1/4; 1/2; 3/4; более 3/4)	% деревьев с данным повреждением	по окружности ствола (< 1/2; > 1/2)	% деревьев с данным повреждением
1	2	3	4	5	6	7	8	9	10
-	-								
	-								
	-								
	-								
	-								

2.4.3 Поражено болезнями:

Болезнь/возбудитель	Порода	Встречаемость % от запаса насаждения	Степень поражения лесного насаждения
1	2	3	4
Губка корневая	-	20,2	средняя
-	-	-	-
-	-	-	-
-	-	-	-
-	-	-	-
-	-	-	-

2.5. Выборке подлежит % деревьев по запасу, в том числе:
без признаков ослабления 0 %,
ослабленных 0 %,
сильно ослабленных 0 %,
усыхающих 0 %,
свежего сухостоя 0 %,
свежего ветровала 0 %,
свежего бурелома 0 %,
старого сухостоя 0 %,
старого ветровала 0 %,
старого бурелома 0 %.

2.6. Полнота лесного насаждения после уборки деревьев, подлежащих рубке, составит: -

Критическая полнота для данной категории лесных насаждений и преобладающей породы составляет 0,3.

Заключение к инструментальному обследованию участка

На площади 0,4 га насаждение с нарушенной устойчивостью. СКС ниже 2,51 санитарно-оздоровительные мероприятия не проводятся. Назначенные профилактические мероприятия по защите лесов: нет; агитационные мероприятия: нет.

Участковое лесничество	Урочище (дача)	Квартал	Выдел	Площадь выдела, га	ЛП выдел	Площадь ЛП выдела	Вид мероприятия	Площадь мероприятия, га	Порода	Доля выбираемой древесины по запасу, %	Рекомендуемый срок проведения мероприятия
1	2	3	4	5	6	7	8	9	10	11	12
Рыльское	·	103	1	2	1	0,4	не требует мероприятий	0,4	-	0	-

Ведомость перечета деревьев, назначенных в рубку, и абрис лесного участка прилагаются (прил. 2 и 3 к данному акту).

Рекомендации по проведению мероприятий, не относящихся к мероприятиям по предупреждению распространения вредных организмов: нет.

Дата проведения обследований: 23.04.2024 года.

Дата составления документа: 22.05.2024 года.

Исполнитель работ по проведению ЛПО:

ФИО: Шабанов С. И.

Организация: филиал ФБУ "Рослесозащита" - "ЦЗЛ Воронежской области"

Должность: Инженер-лесопатолог


Подпись _____
Телефон: 89515424113

Результаты проведения лесопатологического обследования
лесных насаждений за 23.04.2024 года.

Субъект Российской Федерации: Курская область, Лесничество (лесопарк): Рыльское.
Участковое лесничество: Рыльское. Урочище (лесная дача): -.

Номер квартала	Номер выдела	Площадь выдела, га	Целевое назначение лесов	Категория защитных лесов	ОЗУ	Номер лп выдела	Площадь лп выдела, га	Таксационная характеристика лесного насаждения									Число деревьев на пробе, шт.	Распределение деревьев по категориям состояния, % от запаса																Причина ослабления, повреждения	Подлежит рубке, % от запаса	Назначенные мероприятия		
1	2	3	4	5	6	7	8	9	10	11	12	13	14	15	16	17		без признаков ослабления		ослабленные		сильно ослабленные		усыхающие		27	28	29	30	31	32	33	34			35	36	
																		Н	Р	Н	Р	Н	Р	Н	Р													
103	1	2	Защитные	Леса лесопарковых зон	нет	1	0,4	10С	Всего	62	22	26	ССРТ	0,8	1	280	171	59,8		19,9			12,7		1,9	2,5			3,2			466; 300.		не требует мероприятий	0,4			
									С	-	-	-	-	-	-	-	-	-	-	-	-	59,8		19,9			12,7		1,9	2,5			3,2					
									-	-	-	-	-	-	-	-	-	-	-	-	-	-																
									-	-	-	-	-	-	-	-	-	-	-	-	-	-																
									-	-	-	-	-	-	-	-	-	-	-	-	-	-																
									-	-	-	-	-	-	-	-	-	-	-	-	-	-																
									-	-	-	-	-	-	-	-	-	-	-	-	-	-																
									-	-	-	-	-	-	-	-	-	-	-	-	-	-																
									-	-	-	-	-	-	-	-	-	-	-	-	-	-																
									-	-	-	-	-	-	-	-	-	-	-	-	-	-																

Условные обозначения: Н - деревья не подлежат рубке; Р - деревья подлежат рубке.
Исполнитель работ по проведению лесопатологического обследования:

Шабанов С. И. 
Дата составления документа: 22.05.2024 года. Тел. 89515424113

ВРЕМЕННАЯ ПРОБНАЯ ПЛОЩАДЬ

1.1 Субъект Российской Федерации: Курская область.
Лесничество (лесопарк): Рыльское.
Участковое лесничество: Рыльское.
Урочище (лесная дача): -.
Квартал: 103. Выдел: 1. Площадь выдела: 2 га.
Лесопатологический выдел: 1. Площадь ЛП выдела: 0,4 га.

1.2 Метод перече́та: сплошной пере́чет.

Размер временной пробной площади: 0,4 га.

1.3 Фактическая таксационная характеристика насаждения:
состав: 10С; возраст: 62 лет; тип леса: ССРТ; бонитет: 1.
запас на га: 280; полнота: 0,8; возобновление: отсутствует.

1.4 Номер очага вредных организмов: б/н.

Тип очага вредных организмов: -.

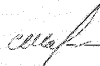
Фаза развития очага вредных организмов: -.

1.5 Причины ослабления, повреждения насаждения и время: губка корневая (код 466); повреждение (заселено или отработано) стволовыми вредителями (код 300). Время повреждения: 2021-2023 гг. Состояние насаждения: с нарушенной устойчивостью, СКС насаждения 1,74.

1.6 Назначенные мероприятия: не требует мероприятий.

Исполнитель работ по проведению лесопатологического обследования:

Шабанов С. И.



Дата составления документа: 22.05.2024 года. Тел. 89515424113

ВЕДОМОСТЬ ПЕРЕЧЕТА ДЕРЕВЬЕВ

Итоговая ведомость по насаждению. СКС насаждения: 1,74.

Ступени толщины см	Количество деревьев по категориям состояния, шт.																Всего	
	1		2		3		4		5		5 (а,б,в)			5 (г,д,е)			шт./ куб.м.	в т.ч. подлежит рубке, %
	Н	З	Н	З	Н	З	Н	З	Н	З	Н	З	О	Н	З	О		
1	2	3	4	5	6	7	8	9	10	11	12	13	14	15	16	17	18	19
12	2		1		6		8	9									3	
16	5		1			1											7	0,6
20	9		3			2										1	15	1,8
24	27		8			6		1					1			2	45	5,8
28	35		11			8		1					2			2	59	7,6
32	18		6			4		1					1			1	31	4,1
36	5		2			1											8	0,6
40	2		1														3	
-																		
-																		
итого, шт	103		33			22		3					4			6	171	35
итого, куб.м	65,1		21,6			13,8		2,1					2,7			3,5	108,8	22,1
итого, куб.%,	59,8		19,9			12,7		1,9					2,5			3,2	100	20,3

Причины назначения в рубку деревьев категорий состояния:

1

2

3

4

Порода1: С. СКС породы: 1,74.

Ступени толщины см	Количество деревьев по категориям состояния, шт.																Всего	
	1		2		3		4		5		5 (а,б,в)			5 (г,д,е)			шт. / куб.м.	в т.ч. подлежит рубке, %
	Н	З	Н	З	Н	З	Н	З	Н	З	Н	З	О	Н	З	О		
1	2	3	4	5	6	7	8	9	10	11	12	13	14	15	16	17	18	19
12	2		1														3	
16	5		1			1											7	0,6
20	9		3			2										1	15	1,8
24	27		8			6		1					1			2	45	5,8
28	35		11			8		1					2			2	59	7,6
32	18		6			4		1					1			1	31	4,1
36	5		2			1											8	0,6
40	2		1														3	
-																		
-																		
итого, шт	103		33			22		3					4			6	171	35
итого, куб.м.	65,1		21,6			13,8		2,1					2,7			3,5	108,8	22,1
итого, куб.%,	59,8		19,9			12,7		1,9					2,5			3,2	100	20,3

Причины назначения в рубку деревьев категорий состояния:

1

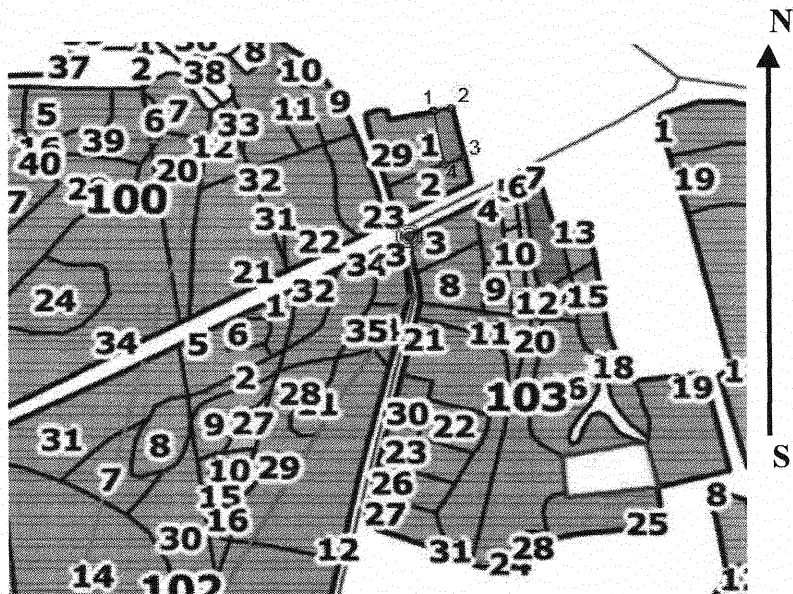
2

3

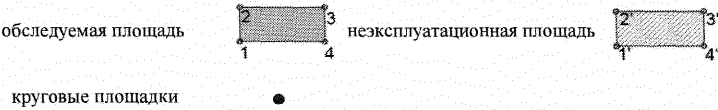
4

Абрис участка

Масштаб 1:10000



Условные обозначения:



№ квартала	№ выдела	№ ЛП выдела	Размеры ленты (круговой площадки) перече́та					Координаты ЛП	
			Сплошной перече́т	Длина, м	Ширина, м	Радиус, м	Площадь, га		
103	1	1	Сплошно́й перече́т	-	-	-	0,4		

Пространственное размещение лесопатологических выделов

Номера точек	Координаты		Длина, м
1->2	51,56784°	34,72962°	35
2->3	51,56791°	34,73011°	114
3->4	51,56691°	34,73047°	41
4->1	51,56676°	34,72992°	122

Исполнитель работ по проведению лесопатологического обследования:

Шабанов С. И.

Дата составления документа: 22.05.2024 года. Тел. 89515424113

: 1 : 2 : 3 : 4: 5 : 6 : 7 : 8 : 9:10:11:12: 13 : 14 : 15 : 16 : 17 :18: 19 : 20 : 21 : 22 : 23 : 24 :

МИНИСТЕРСТВО ПРИРОДНЫХ РЕСУРСОВ КУРСКОЙ ОБЛАСТИ
ВЕРНО
Зам. министра
Д.Д. Репринцев (подпись)
(Фамилия, Подпись)